EXTRAIT DU PLAN CADASTRAL

(Fond Cadastre)

Date d'édition: *09/11/2026*
Echelle: *1/4209*
Nombre de parcelles: *12*
Contenance totale: ***12ha32a80ca***

Couleur	Nombre	Nom	Contenance
	12	Lot 1	12ha32a80ca

24600 - Siorac de Riberac

000 C 1205	000 D 272	000 D 281
000 D 286	000 D 543	000 D 669
000 I 339	000 I 340	000 I 341
000 I 342	000 I 361	000 I 633

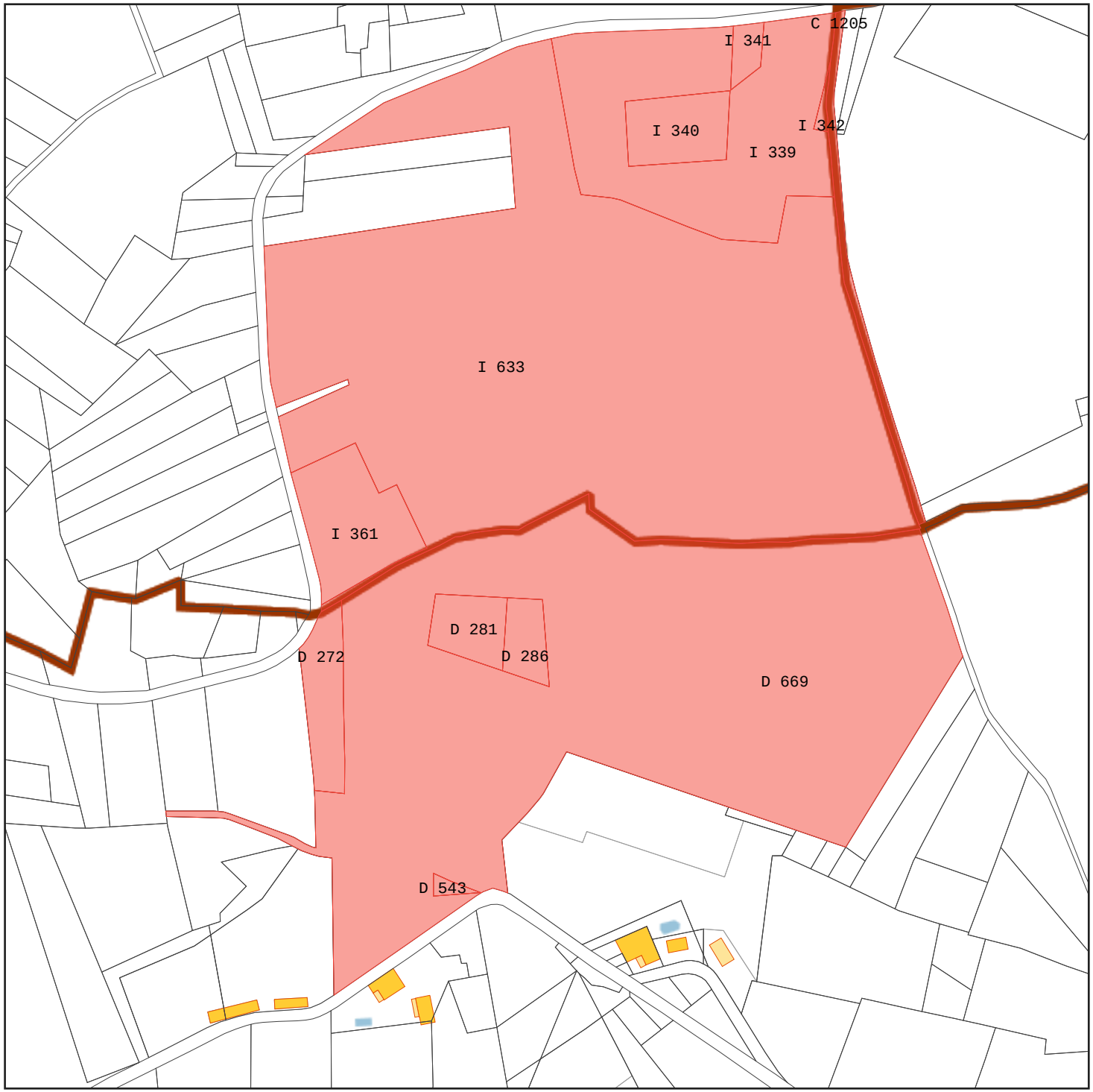

cadastre.io

EXTRAIT DU PLAN CADASTRAL

(Plan IGN)

Date d'édition: *09/11/2026*
Echelle: *1/25000*
Nombre de parcelles: *12*
Contenance totale: ***12ha32a80ca***

Couleur	Nombre	Nom	Contenance
	12	Lot 1	12ha32a80ca

24600 - Siorac de Riberac

000 C 1205	000 D 272	000 D 281
000 D 286	000 D 543	000 D 669
000 I 339	000 I 340	000 I 341
000 I 342	000 I 361	000 I 633

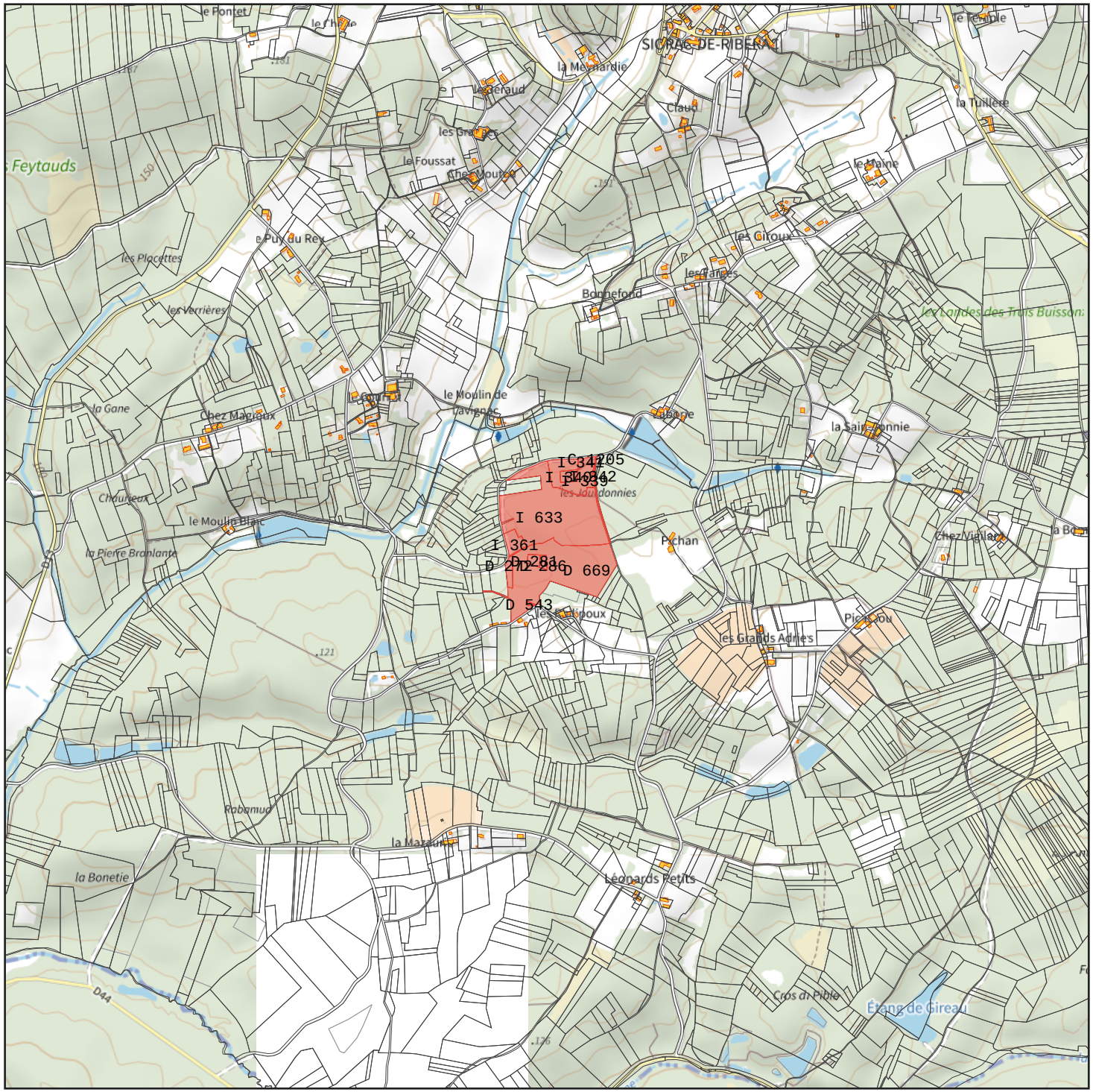

cadastre.io

EXTRAIT DU PLAN CADASTRAL

(Vue aérienne)

Date d'édition: *09/11/2026*
Echelle: *1/4209*
Nombre de parcelles: *12*
Contenance totale: ***12ha32a80ca***

Couleur	Nombre	Nom	Contenance
	12	Lot 1	12ha32a80ca

24600 - Siorac de Riberac

000 C 1205	000 D 272	000 D 281
000 D 286	000 D 543	000 D 669
000 I 339	000 I 340	000 I 341
000 I 342	000 I 361	000 I 633

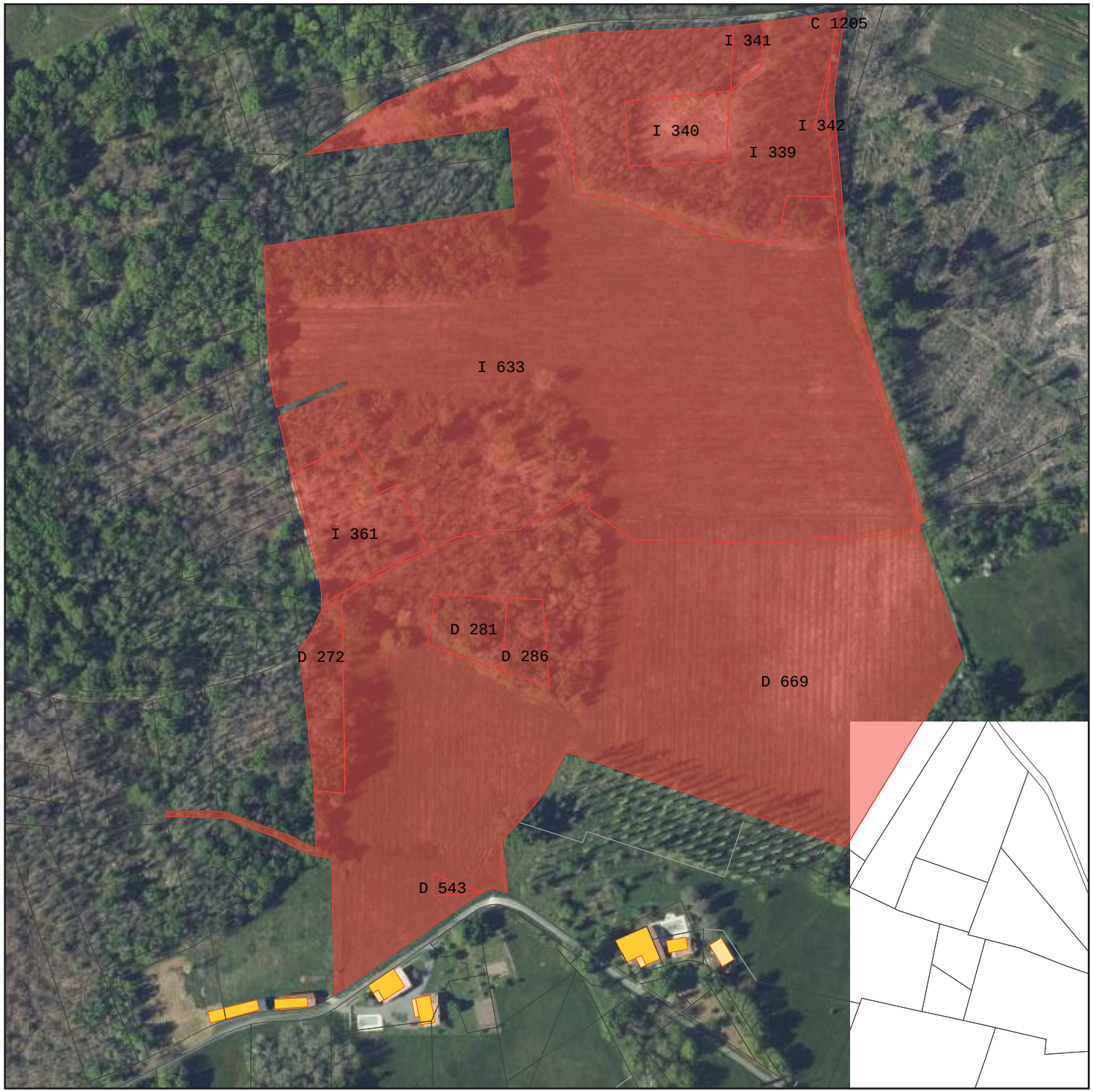

cadastre.io